


Katastrální území
Druh povrchu
Vzdálenost šachet
Číslo šachty – hloubka m

Údolí u Lokte		
Rostlý terén		
7.40	0.90	1.0

ŠA-1



Vodovod – projekt

Armaturní komora VDU

VYPOUŠTĚNÍ VDJ PODÉLNÝ ŘEZ Měřítko 1:100/100

Legenda

— Stávající terén

Kóta upraveného terénu

Hloubka výkopu

Kóta dna potrubí

Kóta dna výkopu

Kóta stávajícího terénu






Srovnávací rovina
Staničení v km, v m

Spád ‰ délka m
Profil, materiál, délka m
Kapacita l/s – rychlost m/s
Návrh l/s – rychlost m/s

14.0	–	9.30
PVC DN150	–	9.30
25.49	–	1.44
0.00	–	0.00

34.42

5				
4				
3				
2				
1	ČISTOPIS – PROVÁDĚNÍ STAVBY	1.7.2025	P. JANOUŠEK	
0	ČISTOPIS – POVOLENÍ STAVBY	26.3.2025	P. JANOUŠEK	
ZMĚNA Č.	POPIS ZMĚNY	DATUM	KONTROLOVAL	PODPIS

VYPRACOVAL	KONTROLOVAL	ZODP. PROJ.	HIP	 <div>Ing. Jan ŠINTÁK - I.P.R.E. autorizovaná projekční a inženýrská kancelář 362 14 Kolová 2 IČO: 11386096, DIČ: CZ5809181037 tel.: +420 353 228 222, fax.: +420 353 232 751 Držitel certifikátu ISO 9001</div>		
J. KORČMAROŠ	P. JANOUŠEK	Ing. J. ŠINTÁK	Ing. J. ŠINTÁK			
						
MĚSTSKÝ ÚŘAD LOKET, K.VÁRY	STAVEBNÍ ÚŘAD MÚ SOKOLOV-OŽP					
INVESTOR: KARLOVARSKÝ KRAJ				FORMÁT	A3	ČÍSLO PARÉ
STAVBA: PROJEKTOVÉ PRÁCE 1.ETAPY REVITALIZACE VOLNOČASOVÉHO AREÁLU SVATOŠSKÉ ÚDOLÍ II				ÚČEL	DSJ	
				DATUM	11/2023	
				MĚŘÍTKO	1 : 100/100	
				KÓTOVÁNO V	m	
OBSAH: DOKUMENTACE PRO POVOLENÍ A PROVÁDĚNÍ STAVBY PODÉLNÝ ŘEZ - VYPOUŠTĚNÍ VDJ				Č.ZAKÁZKY	04-09/2023	D.1.1.03.4.3.
				Č.VÝKRESU		